Profil 2

M = 1:100
NHN 264.00

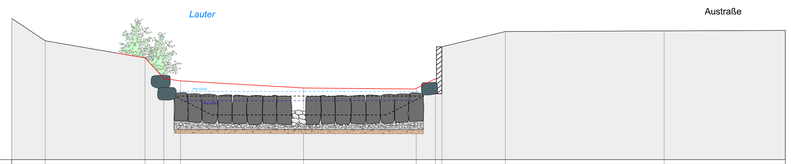

Geländehöhen Bestand	270.58	269.54	268.74	267.79	267.67	267.34	267.29	267.79	269.26	269.87	270.00	270.00
Stationierung Bestand	0.00	1.56	6.21	7.09	7.96	13.00	18.65	18.74	20.04	23.00	34.40	36.04
Geländehöhe Planung	266.62	266.06	266.79
Stationierung Planung	

Profil 3

M = 1:100
NHN 264.00

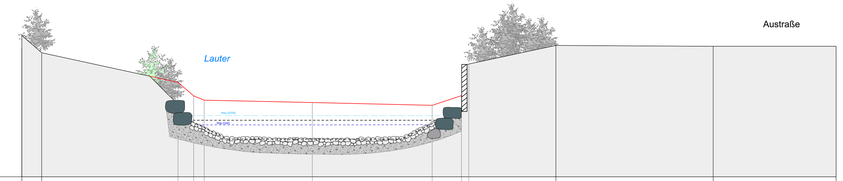

Geländehöhen Bestand	270.58	269.75	268.40	267.77	267.57	267.46	267.33	267.78	269.24	270.12	270.08
Stationierung Bestand	0.00	0.92	7.27	8.06	8.50	13.63	19.11	20.48	23.78	28.88	32.21
Geländehöhe Planung	266.29	266.75	266.48
Stationierung Planung	

Profil 4

M = 1:100
NHN 264.00

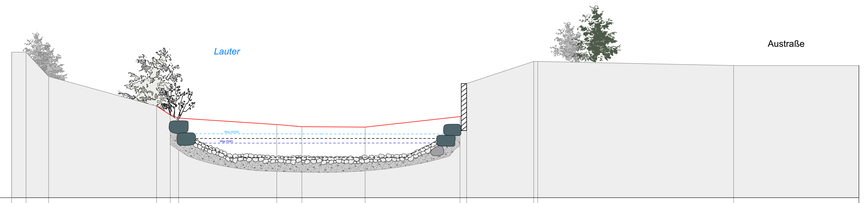

Geländehöhen Bestand	270.78	270.78	269.65	268.27	267.95	267.71	267.44	267.31	267.29	267.78	268.52	270.35	270.35	270.14
Stationierung Bestand	0.00	0.67	1.27	6.75	7.39	7.78	13.23	13.53	14.47	20.04	21.24	24.33	24.51	33.63
Geländehöhe Planung	265.88
Stationierung Planung	

Profil 5

M = 1:100
NHN 264.00

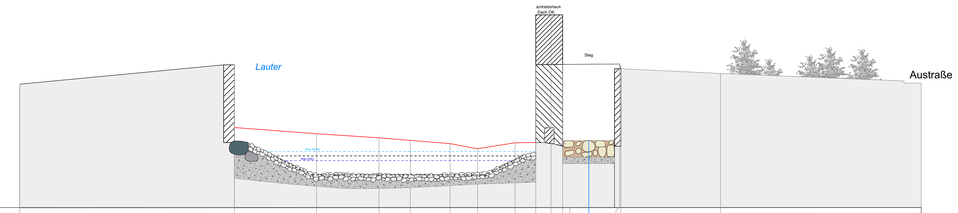

Geländehöhen Bestand	268.75	270.65	267.95	267.25	267.06	267.07	266.99	266.74	267.02	270.66	270.66	270.67	270.68	270.69	270.47	270.25
Stationierung Bestand	0.00	1.00	13.82	16.73	18.19	18.87	21.05	21.33	23.98	24.64	24.75	25.29	25.63	27.65	29.01	32.64
Geländehöhe Planung	265.53	262.74
Stationierung Planung	

Profil 6

M = 1:100
NHN 264.00

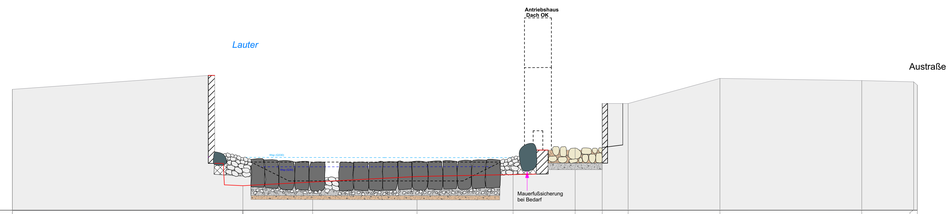

Geländehöhen Bestand	269.65	269.16	269.59	269.68	269.99	269.99	270.16	270.06	270.00	269.65
Stationierung Bestand	0.00	10.74	18.69	23.53	27.48	28.69	32.97	39.58	44.99	47.15
Geländehöhe Planung	265.39	265.36	266.40
Stationierung Planung	

Profil 7

M = 1:100
NHN 264.00

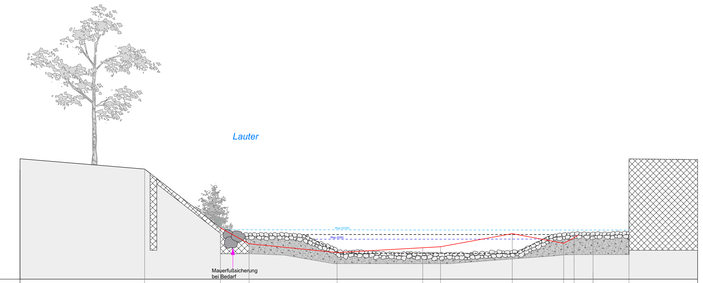

Geländehöhen Bestand	269.61	269.13	269.39	269.65	269.24	269.51	269.13	269.67	269.63	269.70	269.37	269.57
Stationierung Bestand	0.00	5.61	9.34	15.67	14.77	18.76	19.99	23.93	25.53	25.81	28.70	29.37	31.07
Geländehöhe Planung	265.3	265.14
Stationierung Planung	

Profil 8

M = 1:100
NHN 264.00

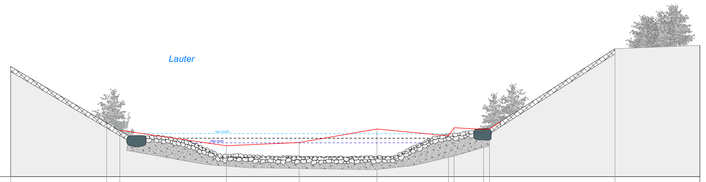

Geländehöhen Bestand	269.13	269.50	269.15	268.44	269.59	269.22	269.69	269.28	269.20	269.23	269.96	270.12
Stationierung Bestand	0.00	4.47	5.08	13.42	17.06	19.40	20.06	22.04	22.31	26.16	32.11
Geländehöhe Planung	264.51	263.69
Stationierung Planung	

Regelprofil Becken 1 : 100

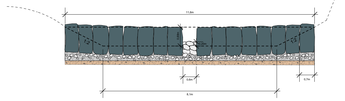

Querprofile

menz umweltplanung

Magazinplatz 1 . 72072 Tübingen
Tel. 07071 . 440235
Fax 07071 . 440236

info@menz-umweltplanung.de
www.menz-umweltplanung.de

Stadt Wendlingen

Unterlage 2
Plan 1

Umbau Lauterwehr in raue Rampe

Genehmigungsplanung

	Datum	Zeichen
bearbeitet	09.11.22	or/me
gezeichnet	09.11.22	mu
geprüft		

Maßstab 1 : 100

Aufgestellt: Wendlingen, den
Stadt Wendlingen
Am Marktplatz 2
73240 Wendlingenan Neckar

gez. Steffen Weigel

Verfasst: Tübingen, den 09.11.2022
menz umweltplanung
Magazinplatz 1
72072 Tübingen

gez. Norbert Menz

19092 Beckenstruktur.vwx

19092